

# Domaine nordique de Gresse en Vercors

40 km de pistes balisées

Grand Veymont  
2341

Pierre Blanche  
2106

Roche Rouse  
2105

Pas de la Ville  
1925

Aiguillette  
2120

SECTEUR DE L'ALLIMAS

SECTEUR GRESSETTE LE BARRAGE

SECTEUR COMBE MAUNETTE FARNAUT

Col de l'Allimas  


Barrage

Station

Village Vacances Les Dolomites

Croix de Jean Nier

Bois des Fayolles

La Ville

Les Deux

Uclaire

Les Perrins

Le Village

Ancienne fruitière

## PISTES

	Très facile	Piste de Gressette	3 km
	Facile	Piste du Barrage	6,5 km
	Difficile	Piste de Combe Maunette	11 km
	Très difficile	Piste des Fayolles	9 km
	Très difficile	Piste de l'Allimas	14,5 km
	Zone de ski à vitesse réduite		
	Zone d'apprentissage ludique		

## ATTENTION !!

Les pistes sont interdites aux piétons, aux raquettes, aux luges et aux chiens. Des itinéraires sont réservés à cet effet. Les skieurs ont besoin des traces pour lesquelles ils paient une participation.

*A chacun son sport, à chacun sa trace.*






- ..... itinéraire piétons / raquettes
- - - - - sentier découverte

Un plan des itinéraires raquettes et le livret "drôle d'histoire" illustrant le sentier découverte sont disponibles à l'office du tourisme. La location de matériel est possible dans les magasins de sport de la station.

## INFOS PISTES ET SERVICES

**F** FOYER DE SKI DE FOND

- accueil
- redevances
- location de matériel
- salle de fartage
- salle hors sac - wc
- départ des pistes

-  poste de secours
-  ventes redevances
-  vente temporaire
-  salles hors sac
-  toilettes publiques

-  parkings
-  office du tourisme
-  école de ski
-  garderie
-  points de vue